




Natur- und Kulturführer Wahner Heide Die 10 Rundwanderwege von Holger Maria Sticht

20 x 12,5cm, 224 Seiten, 14 Karten, 211 Fotos,
16 Karten, Broschur
ISBN 978-3-935873-69-7 • 14,90 €

Die Wahner Heide bei Köln ist eines der artenreichsten Heide-, Moor- und Waldgebiete Mitteleuropas. Der Autor, langjähriger Vorsitzender des Bündnisses für die Wahner Heide (heute Bündnis Heideterrasse), beschäftigt sich seit seiner Jugend mit dem ökologischen Kleinod und beschreibt detailliert historische und naturkundliche Zusammenhänge. Auf den


beschriebenen 10 Rundwanderwegen lässt sich die Wahner Heide in all ihren Facetten entdecken und erleben.



Wahner Heide Karte

Format: A1, beidseitig bedruckt
ISBN 978-3-935873-58-1
5,95 €


In einem Maßstab von 1:12.500 bekommen Sie eine vollständige und detaillierte Übersicht über das Wander-, Rad- und Reitwegenetz, Flur- und Wegenamen sowie über die kulturhistorischen Relikte des Gebiets.



Wald in Köln 15 Touren durchs Kölner Grün von Franz Josef Becker

20 x 12 cm, 176 Seiten, Flexcover mit Fadenheftung, ISBN 978-3-935873-64-2 • 12,90 €


Grün, Grün, Köln ist grün. Fußläufig erfahren wir: Waldgebiete, Parks und Alleen im Kölner Stadtgebiet lassen sich zu stundenlangen Wanderungen miteinander verbinden. Anregend ist: Wir laufen auf flachen Wegen, wandern uns gesund, tun doppelt Gutes für die Umwelt – wir bewegen uns entspannt und lernen die grüne Seite Kölns und den Wert der Naherholung schätzen. Vorteilhaft ist: Start und Ziel der Routen liegen im Tarifgebiet Köln (1b) der Kölner Verkehrsbetriebe.



Grüngürtel-Rundweg 63 Kilometer in 10 Etappen rund um Köln von Steffi Machnik

20 x 12 cm, 144 Seiten, Flexcover mit Fadenheftung, ISBN 978-3-935873-62-8 • 12,90 €

Der Äußere Grüngürtel in Köln, in den 1920er Jahren von Oberbürgermeister Konrad Adenauer und dem aus Hamburg stammenden Stadtplaner Fritz Schumacher auf dem Gelände der ehemaligen preußischen Festungsanlagen geschaffen, ist ein urbanes Grünsystem, das einzigartig in Mitteleuropa ist. Seit 2015 führt der Grüngürtel-Rundweg auf einer Länge von 63 Kilometern durch diesen denkmalgeschützten Landschaftspark.



Kleine Wolke Molli von Anne Willems

18 x 23 cm, 40 Seiten,
Hardcover, ISBN 978-3-935873-67-3
12,90 €

Die „Kleine Wolke Molli“ ist nicht nur ein wunderbares und kommunikatives Vorlesebuch sondern auch ein Mitmachbuch, das dazu anregt die Welt mit wachen Augen zu entdecken.

Folgen sie Anne Willems' Wolkengeschichte und erleben mit ihren Kindern, wie aus einfachen Wolkengebilden phantasievolle Figuren entstehen, die wunderbare Geschichten erzählen. Für Mädchen und Jungs im Kindergarten- und Grundschulalter.



Die Kölner Hütte im Rosengarten und das Kölner Haus auf Komperdell

von Reinhold Kruse, Hrsg. Sektion Rheinland-Köln e.V.,
gegr. 1876, des DAV

Format: 25 x 19,5 cm, 230 Seiten, 260 Abb.
ISBN 978-3-935873-70-3 • 19,90 €

Die Kölner Hütte steht seit 1900 oberhalb von Tiers und Welschnofen in einer Höhe von 2.337 m im Rosengarten, eine Gruppe der Dolomiten, die schon als „Perle Südtirols“ und „Kronjuwel des Alpenbogens“ bezeichnet wurde. Erbaut wurde sie von der 1876

gegründeten Sektion Rheinland-Köln des damaligen Deutschen und Österreichischen Alpenvereins. Das Lese- und Bilderbuch informiert mit zahlreichen Abbildungen versehen über die ersten rund 25 Jahre dieses Schutzhauses am „Rosengarten“, dem Reich des sagenhaften Königs Laurin. Es zeigt auf, wie die Kölner dorthin kamen und was sich in diesen Jahren rund um die Hütte ereignet hat. Geschichtliches und Unterhaltsames führen zu einem überraschenden Brückenschlag zwischen dem UNESCO-Weltnaturerbe Rosengarten und den Gerolsteiner Dolomiten im UNESCO-Geopark Vulkaneifel in Rheinland-Pfalz.



Erlebnis Rheinland


GAASTERLAND VERLAG

GAASTERLAND VERLAG

Schüllerstraße 4 • 54584 Jünkerath
Telefon: 06597 9029123

mail@gaasterland-verlag.de
www.gaasterland-verlag.de

© Gaasterland-Verlag 2021/08




Natur- und Kulturführer Siebengebirge

8 Rundwanderungen

von Holger Maria Sticht

21 x 13 cm, 176 S., 9 Karten, 135 Abb., Broschur
ISBN 978-3-935873-43-7 • 5,- €
Empfohlen vom BUND Bund für Umwelt
und Naturschutz Deutschland

Das Buch beschreibt Wegenetz und Rundwanderwege im Naturschutzgebiet, sowie Wissenswertes zu Natur und Kultur. Ob kurzer Spaziergang oder längere Wanderung, es ist für Jeden etwas dabei. Wer einmal über Berg und Tal und von Burg zu Burg gewandert ist und dabei Landschaften, alte Bäume, Tiere, Wildblumen und freundliche Menschen erlebt hat, wird das Siebengebirge in sein Herz schließen und für künftige Generationen bewahren wollen.



Siebengebirge

13 Wanderungen auf den Spuren des Vulkanismus

von Sven von Loga

21 x 12,5 cm, 160 Seiten, Flexcover mit Fadenheftung
ISBN 978-3-935873-60-4 • 12,90 €

Dieser Wanderführer ist ein Exkursionsführer, der das Ziel hat, in maßvollen Strecken die Landschaft zu entdecken. Sven von Loga stellt reizvolle Strecken, verknüpft mit großartigen Aussichts panoramen und urigen Steinbrüchen vor. Die Touren laden ein, Dinge zu beobachten, an denen Sie zuvor vielleicht einfach vorbei gegangen sind, und möchten Sie in die Lage versetzen, Gesteine zu bestimmen und Erkenntnisse über die Entstehung der Landschaft zu gewinnen.

Der Rhein in alten Luftaufnahmen

Hrsg. von Matthias Meusch, in Zusammenarbeit mit dem Landesarchiv NRW

Beide Bände zeigen einen besonderen Fotoschatz aus dem Landesarchiv NRW. Die hochwertigen Schrägluftaufnahmen aus den 1920er- und 1930er-Jahren, überwiegend mit Plattenkameras aufgenommen, entführen auf eine besondere Zeitreise über den Strom.



Teil 1: von Eltville bis Bonn

23 x 30 cm, Hardcover, 176 Seiten, 175 Abb., ISBN 978-3-935873-61-1 • 29,90 €



Teil 2: Kölner Bucht und Niederrhein, von Brühl bis Emmerich

23 x 30 cm, Hardcover, 176 Seiten, ca. 175 Abb., ISBN 978-3-935873-65-9 • 29,90 €




Einladung zur Bergischen Kaffeetafel

Kaffeetrinken „met allem dröm on draan“
von Andrea Jungbluth-Zehnpfennig

22 x 16 cm, 96 S., illustriert, Hardcover,
ISBN 978-3-935873-57-4 • 12,90 €

Köstlicher Kaffee aus scheinbar unerschöpflicher Quelle, frisch gebackene Waffeln und ein reichhaltig gedeckter Tisch, der niemals leer wird – das ist die Bergische Kaffeetafel, die bekannteste kulinarische Spezialität des Bergischen Landes. Als kleiner Leitfaden will Ihnen dieses Buch Anregungen zur Gestaltung Ihrer „eigenen“ Bergischen Kaffeetafel geben.



Altenberger Sagen & Legenden

Hrsg.: Dr. Norbert Orthen
Illustrationen: Wolfgang P. Klinkhammer

22 x 14 cm, 96 S., 10 hist. Abb., 27 Illustrationen,
Hardcover
ISBN 978-3-935873-28-4 • 9,80 €

Dem Leser liegt mit diesem kleinen Buch eine Sammlung von Texten vor, die in ihrer Konzentration auf den Ort Altenberg neu ist und die hofft, zum Verständnis des Ortes und seiner ganz besonderen Geschichte und Atmosphäre beizutragen.



Kottenforst

13 Wanderungen durch eine historische Kulturlandschaft

von Werner P.D'hein

20 x 12 cm, 128 S., 92 Abb. und 14 Karten, Broschur
ISBN 978-3-935873-47-5 • 3,99 €

13 Wanderungen, alle angesichts der Geländestruktur leicht zu begehen, hat der Autor ausgewählt. Sie führen in Text und Bild zu den Höhepunkten von Natur und Kultur des Abenteurers Kottenforst. Immer wieder werden historische Zusammenhänge von den Römern bis zur Neuzeit hergestellt, Besonderheiten der vielfältigen Flora aufgezeigt und bauliche Sehenswürdigkeiten eingehend erläutert. Eine Autorunde zu vier aufwändigen Adelsitzen am Rand des Kottenforstes ergänzt die Tourenvorschläge. Kartenskizzen, Anfahrts- und Einkehrstipps fehlen ebenso wenig wie Adressenmaterial.



Natur- und Kulturführer Königsforst

von Holger Maria Sticht

21 x 13 cm, 128 Seiten, 89 Abb., 10 Karten, Broschur,
ISBN 978-3-935873-50-5 • 9,80 €

Den einen ist er bekannt als gepflegter Staatsforst, den anderen als grüne Lunge Kölns. Der Königsforst, das Waldgebiet im Drei-Städte-Eck von Köln, Bergisch Gladbach und Rösrath, ist seit dem Jahrtausendwechsel aber vor allem eins: ein Naturschutzgebiet internationaler Anerkennung. Die Inhalte des Natur- und Kulturführers Königsforst sind an fünf Rundwanderungen ausgerichtet. Auf diese Weise werden komplexe Themen ebenso wie kuriose Geschichten für jeden greifbar und vor Ort anschaulich.